





COMUNE DI RAGUSA



COMUNE DI SCICLI

CITTA' DI RAGUSA

PIANO DI UTILIZZO R.N.S.B.  
"MACCHIA FORESTALE DEL FIUME IRMINIO"  
STATO DI FATTO / ORTOFOTO 2014  
TAV. 1

Dirigente del Settore IV  
Arch. Marcello Dimartino

Resp. del Servizio  
Arch. Aurelio Barone


Gruppo di Lavoro:  
Arch. Marcello Dimartino  
Arch. Aurelio Barone  
Geom. Nigrota Giulio

IL SINDACO  
Ing. Federico Piccirilli





Scala 1:5.000

**Legenda**

 Limiti Amministrativi - Confini Comunali

**Riserva Irmínio**

 Zona/A "Riserva"

 Zona/B "Preriserva"